

Entrevista con el Embajador de Angola en la Rep. Argentina (Córdoba 17 de Febrero de 2009)

Informe

Introducción:

La entrevista fue organizada por la Agencia para la promoción de las Exportaciones (Pro-Córdoba). La reunión fue presidida por el Lic. Jorge Mansilla, Gerente General de dicha agencia. Fue asistido por el Secretario Privado e la Secretaría de Cultura y Asesor del Sr. Embajador de Angola, Sr. Ramiro Gonzalo Fuentes Tellechea.

El objetivo principal fue el de atender a las propuestas de “negocios” bajo una visión de desarrollo de la República de Angola hacia la Argentina.

Concurrieron a dicha convocatoria los representantes de las siguientes organizaciones: Cámara de Exportadores de Córdoba, Cámara de la Construcción, Laboratorio de Hemoderivados de la UNC, Cámara de Biocombustibles y Agroindustria de Córdoba, CIECA, AfAMAC, Cámara del Calzado, la Cámara de la Industria Metalúrgica de Córdoba y del INTA EEA Manfredi, quienes presentaron la descripción de cada uno de los rubros que ellos representaban y el potencial que ofrecían para Angola.

Además asistieron otros funcionarios de la Agencia Pro-Córdoba.

Desarrollo de la reunión:

El encuentro comenzó con la presentación del Sr. Embajador de la República de Angola Sr. Fernando Dito, haciendo un resumen de la historia de su país y el deterioro que sufrieron luego de una guerra de treinta años. El país fue totalmente devastado en sus estructuras organizativas oficiales y privadas. Luego de ese cruento período lograron pacificar al país y recuperar el estado democrático, pero en estos momentos están importando casi el 90% de los bienes de consumo y de capital, con lo cual ellos se plantean la poca sostenibilidad de este contexto. En la actualidad se plantean el objetivo de reconstruir al país y comenzar una etapa de crecimiento.

Luego el Sr. Carlos Manuel Alberto, Segundo Secretario de Comercio de la Rep. De Angola, explicó el alcance del programa de reconstrucción nacional. Las actividades que se priorizan son: **Salud, Educación, Agricultura y Obras Públicas**, con la descripción del estado actual de cada una de esas áreas.

Por otra parte las acciones de recuperación las han priorizado en 4 estados solamente de los 18 que poseen. Estos son Benguela, Huila, Melanje y Uige.

El planteo se hizo bajo la necesidad de radicación de empresas extranjeras o mixtas en Angola, con el propósito de crear una demanda de empleo de mano de obra, es decir no fue una propuesta solamente de negocios, sino que fue mas bien una pedido de inversión y desarrollo en salud, educación, agroindustria y obras públicas. También destacó que habría apoyo financiero local y de bancos de la Unión Europea para poder establecer negocios en ese país.

Desde el punto de vista agrícola hicieron énfasis que de las 18 provincias que ellos tienen en Angola, 13 tienen actividad agrícola-ganadera. La casi totalidad de las explotaciones son de tamaño pequeño, tipo familiar. La posesión de la tierra es del estado, de la cual ya hay una tenencia “sostenida” de una parte de pequeños agricultores, pero aún hay mucha tierra que se puede ocupar para establecerse y comenzar a desarrollar una actividad agropecuaria.

También destacó el hecho de elegir a Córdoba como la provincia que mejor perspectiva de organización y respaldo le ofrecieron para esta propuesta. Según ellos desde hace 5 años están relevando y estudiando a diferentes provincias y gobiernos. El Gobierno de Córdoba, a través de la Agencia Pro-Córdoba fue la que les pareció la más confiable como para comenzar esa misión, sin descartar a las demás.

Finalmente invitó a la delegación Cordobesa a través de la Agencia Pro-Córdoba a visitar la República de Angola en una misión exploratoria para que se vea en forma directa las posibilidades que ofrece ese país. El recorrido comprendería esa cuatro provincias priorizadas por ellos.

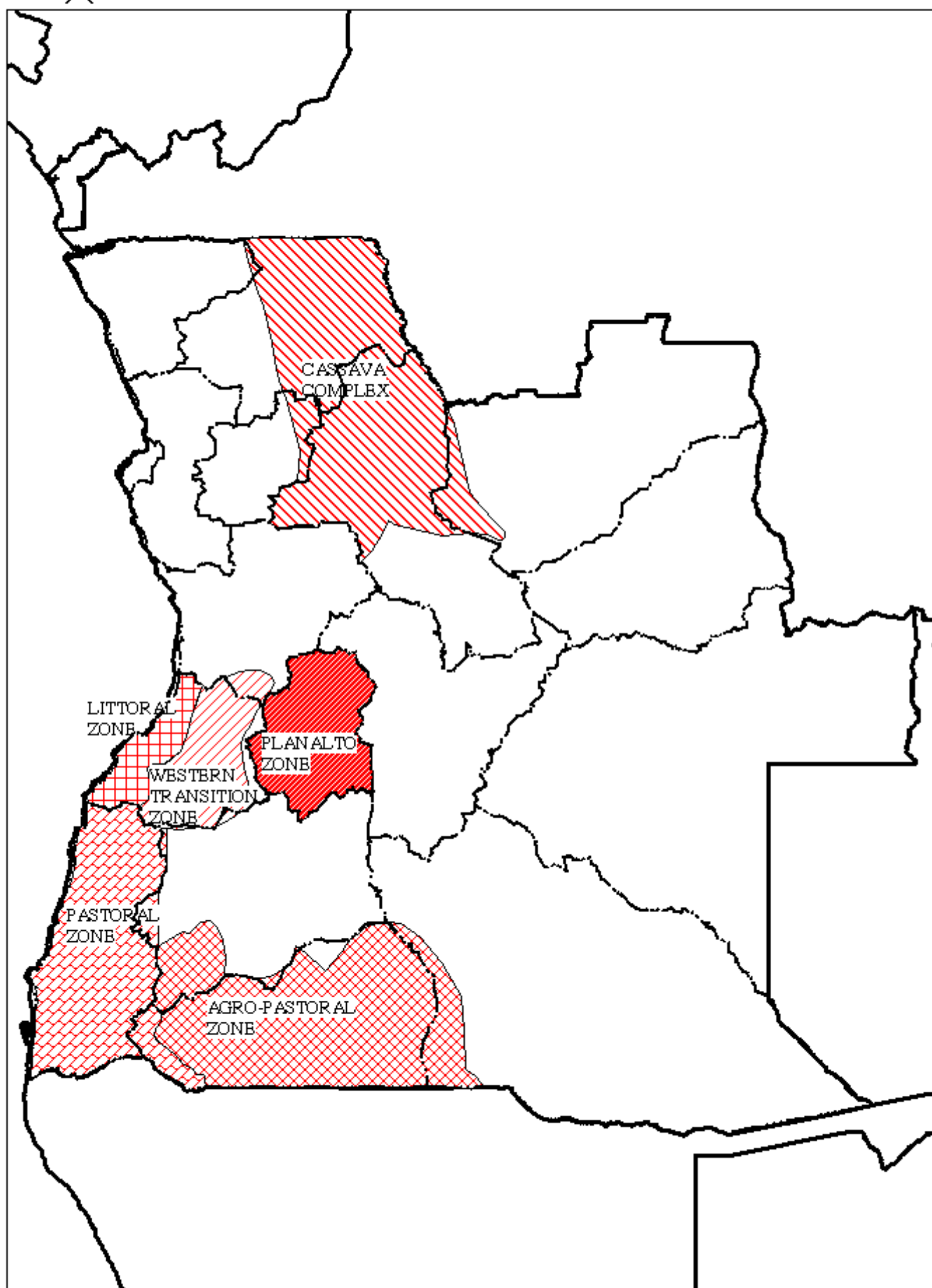
A los fines de una mejor interpretación de ese país y de su actividad y relación con la provincia de Córdoba se adjuntan informes anexos elaborados por la Agencia Pro-Córdoba y otros informes provenientes de diferentes pags Web.

Anexo: Antecedentes y actividad agropecuaria de Angola.



World Food
Programme

ANGOLA AGRICULTURE ZONES

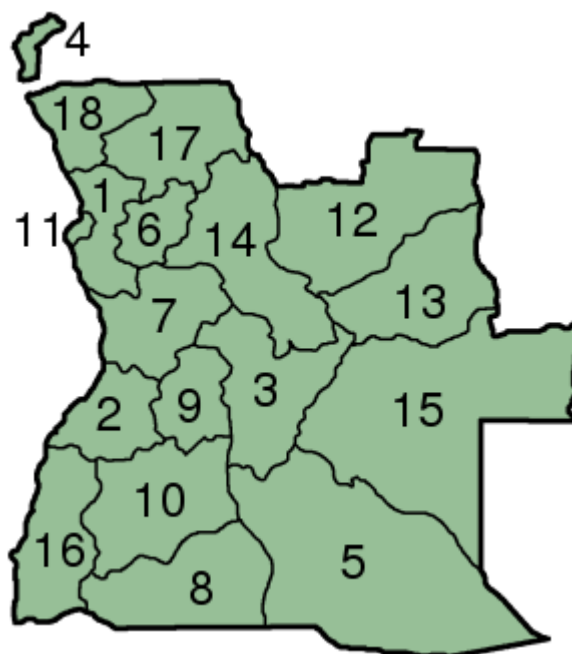


Organización político-administrativa [editar]

Artículo principal: *Organización territorial de Angola*

Angola está dividida en 18 provincias:

Nº	Provincia	Capital	Área (km²)
1	Bengo	Caxito	31.371
2	Benguela	Benguela	31.788
3	Bié	Kuito	70.314
4	Cabinda	Cabinda	7.270
5	Cuando Cubango	Menongue	199.049
6	Cuanza Norte	N'Dalatando	24.190
7	Cuanza Sur	Sumbe	55.660
8	Cunene	N'Giva	89.342
9	Huambo	Huambo	34.274
10	Huíla	Lubango	75.002
11	Luanda	Luanda	2.418
12	Lunda Norte	Lucapa	102.783
13	Lunda Sul	Saurimo	45.649
14	Malanje	Malanje	97.602
15	Moxico	Lwena	223.023
16	Namibe	Namibe	58.137
17	Uíge	Uíge	58.698
18	Zaire	M'Banza Kongo	40.130



Geografía [editar]

Artículo principal: *Geografía de Angola*

Angola es un estado del suroeste de **África**. Limita con la **República del Congo**, **Zaire**, **Zambia** y **Namibia**. Su costa, con más de 1.300 km, está situada en el **océano Atlántico**. Su interior está representado por una gran meseta, con un mayor relieve en las zonas de **Bié** y **Huíla**, en la zona occidental. En esta misma meseta nacen muchos afluentes del **río Congo** y el **río Zambeze**. En el suroeste, cerca de **Namibia**, la gran llanura litoral es extremadamente árida, formando el desierto de **Moçâmedes**, contrastando con la zona

noreste del país, que es mucho más húmeda, donde predomina un paisaje de sabana. Al norte, en la zona de [Cabinda](#), pueden encontrarse bosques tropicales. El país tiene un área total de 1.246.700 km².

Ecología [editar]

El [bioma](#) dominante en Angola es la [sabana](#). En el centro del país, y ocupando la mayor parte de su extensión, se encuentra la [ecorregión](#) denominada [sabana arbolada de miombo de Angola](#). Hacia el sur, de este a oeste, se suceden la [sabana arbolada de teca del Zambeze](#) y la [sabana arbolada de mopane de Angola](#). Hacia el este, de norte a sur, nos encontramos con la [sabana arbolada de miombo del Zambeze central](#) y la [pradera del Zambeze occidental](#); ésta última entremezclada con la [selva seca del Zambeze](#). Más al sureste se encuentran algunos enclaves de [pradera inundada del Zambeze](#).

El suroeste del país es [desértico](#), con el [desierto de Kaoko](#) en la costa y la [sabana arbolada de Namibia](#) en el interior.

En el oeste del país predomina la [pradera de montaña](#), con la [sabana del Gran Escarpe de Angola](#) en el noroeste y el [mosaico montano de selva y pradera de Angola](#) más al sur.

Hacia el norte hay una transición de la sabana a la [selva umbrófila](#), con el [mosaico de selva y sabana del Congo occidental](#) y, al noreste, el [mosaico de selva y sabana del Congo meridional](#).

En el extremo noroeste se encuentra el límite meridional del [manglar de África central](#) y en el interior del enclave de [Cabinda](#) aparece la [selva costera ecuatorial atlántica](#).

Economía [editar]

Artículo principal: [Economía de Angola](#)

Angola tiene una economía que se encuentra en el desorden debido a un cuarto de siglo de guerra casi continua. A pesar de sus recursos naturales abundantes, su salida *per cápita* está entre las más bajas del mundo.

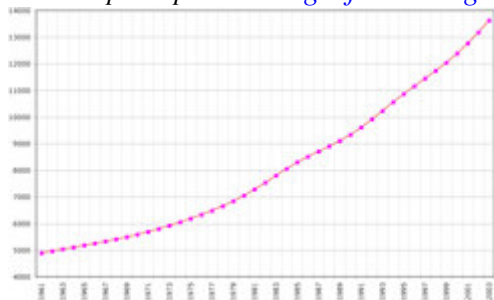
La agricultura de subsistencia proporciona el sustento principal para el 85% de la población. La producción [petrolífera](#) es vital para la economía, que contribuye aproximadamente el 45% al [PIB](#) y el 90% de las exportaciones. No obstante a pesar de haber firmado un acuerdo de paz en noviembre de [1994](#), la violencia sigue, millones de minas permanecen enterradas en las tierras, por lo que muchos granjeros están poco dispuestos a volver a sus campos. Por consiguiente, la mayor parte del alimento del país todavía debe ser importado. A pesar del paso de la guerra civil del año [1998](#), la economía creció un 4% estimado en [1999](#). El gobierno introdujo nuevas denominaciones monetarias en 1999, incluyendo 1 y 5 *kwanzas*.

Angola es el segundo país de África con mayor crecimiento económico en las últimas décadas. En el años 2004, el Eximbank de [China](#) aprobó un crédito de 2 000 millones de dolares, para la mejora de las infraestructuras de Angola. La producción de petróleo en 2005 alcanzó la cifra de 1.400.000 barriles de crudo, con una previsión de más de

2.000.000 de barriles para finales de esta década. La explotación del petróleo se ha consolidado en un conglomerado de empresas denominado **Senangol Group**, propiedad del Gobierno de Angola. El 14 de diciembre de 2006 Angola fue admitida en la **OPEP**, adquiriendo la condición de nuevo miembro el 1 de marzo de 2007. La economía de Angola creció el 18% en 2005, el 26% en 2006 y el 17% en 2007. A pesar de este crecimiento económico, y la estabilidad económica alcanzada en el año 2002, afronta grandes problemas sociales y económicos como consecuencia de los conflictos continuos desde 1961.

Demografía [editar]

Artículo principal: *Demografía de Angola*



Crecimiento de la población desde 1961 (en miles de habitantes)

Al año 2007, Angola tiene una población de 12.263.596 habitantes. La esperanza de vida es de 37 años. Angola posee seis grupos étnicos bien definidos, de punto de vista lingüístico, hablantes todos de la lengua bantú: ovimbundu 37%, kimbundu 25%, bakongo 13%, Tucokwe 13%, Vangangela 9%, Vanyaneka 5%. Cuando se considere el punto de vista del número de hablantes, es la lengua Umbundu que sobresale. Lo más importante es que todos los hablantes quieren defender su cultura preservando sus lenguas. Actualmente las lenguas bantú de Angola tienen mucho valor con la creación de la facultad de letras y ciencias sociales, muy específicamente con el departamento de Letras donde hay los cursos de lenguas y culturas con un acento sobre Lenguas y literaturas africanas. Además, una raza mixta (entre europeos y africanos) ascienden a un 2%, una pequeña población de blancos 1%, de ascendencia portuguesa y holandesa. Portugueses representan la población más grande de origen no angoleño, con cerca de 30.000 personas (por lo que los nativos nacidos en Angola pueden reclamar por su nacionalidad conforme a la ley portuguesa). El portugués es tanto lengua oficial como predominante. La segunda lengua de origen europeo en Angola es el **español**, que constituye un 4,34% en la provincia de **Moxico**. El promedio de hijos por mujer es de 6,27, una de las tasas más altas del mundo, lo cual está provocando un aumento poblacional nunca visto en la historia de este pobre país, con consecuencias tanto económicas como ambientales.

Religión [editar]

El 70% son **cristianos**, de los cuales el 50% son **católicos** y el resto **protestantes**. el 30% de la población siguen credos tradicionales.

Angola

República de Angola República de Angola



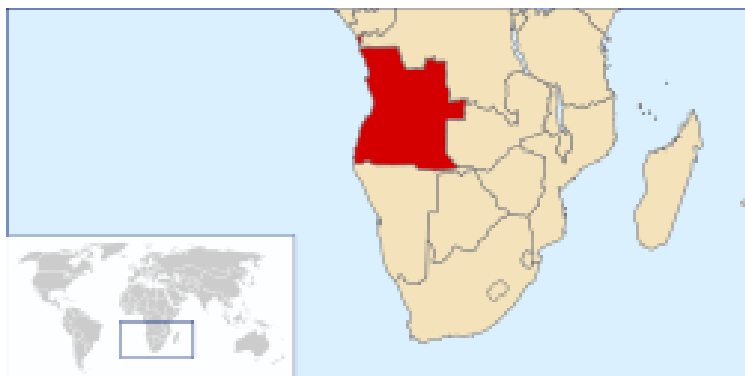
Bandera



Escudo

Lema: "*Virtus Unita Fortior*" (Latín)
"La unión hace la fuerza"

Himno nacional: *Angola Avante*



Capital

- Población
- Coordenadas

Luanda

700.000 hab.
[1]

Ciudad más poblada

Luanda

Idiomas oficiales

Portugués¹

Se hablan también varias lenguas regionales, como **Kikongo**, **Chokwe**, **Quimbundo** y **Umbundu**.

Forma de gobierno	República presidencialista
Presidente	José Eduardo dos Santos
Primer Ministro	Paulo Kassoma
Independencia - fecha	de Portugal 11 de noviembre de 1975
Superficie	Puesto 22°
• Total	1.246.700 km ²
• % agua	despreciable
Fronteras	5.198 km
Población	Puesto 71°
• Total	10.978.552
• Densidad	9 hab/km ²
PIB (nominal)	
• Total	n/d
• PIB per cápita	n/d
PIB (PPA)	Puesto 74°
• Total (2006)	US\$ 56.451'000.000
• PIB per cápita	US\$ 3.558
IDH (2007)	0,446 (162°) – Bajo
Moneda	Kwanza (AOA)
Gentilicio	Angoleño, angoleña
Huso horario	UTC + 1
Dominio Internet	.ao
Prefijo telefónico	+244
Prefijo radiofónico	D2A–D3Z
Código ISO	024 / AGO / AO
Miembro de: ONU , UA , CPLP , OPEP a partir de marzo de 2007	

¹ Este idioma junto al [español](#) son oficiales en la ciudad de [Luena](#) (capital de la provincia de [Moxico](#)).

Angola (cuyo nombre oficial es **República de Angola**) es un país del suroeste de África que limita con [Namibia](#), la [República Democrática del Congo](#), [Zambia](#), y el [Océano Atlántico](#). El [enclave](#) y [provincia](#) de [Cabinda](#) tiene fronteras al norte con la [República del Congo](#), estando rodeada por el este y sur por la [República Democrática del Congo](#).

Fue una antigua [colonia portuguesa](#), que tiene [recursos naturales](#) considerables, entre los que se destacan el [petróleo](#) y los [diamantes](#). Las formas de [Estado](#) y de [gobierno](#) del

país, son respectivamente, la [republicana](#) y la [democrática](#), (adoptando un [régimen presidencial](#) y [multipartidista](#)).

Contenido

- [1 Origen del nombre](#)
- [2 Historia](#)
 - [2.1 Periodo colonial](#)
 - [2.2 Periodo autónomo](#)
- [3 Gobierno y política](#)
- [4 Organización político-administrativa](#)
- [5 Geografía](#)
- [6 Ecología](#)
- [7 Economía](#)
- [8 Demografía](#)
 - [8.1 Religión](#)
 - [8.2 Tasa de mortalidad](#)
 - [8.3 Alfabetismo](#)
- [9 Cultura](#)
 - [9.1 Fiestas](#)
- [10 Deportes](#)
 - [10.1 Fútbol](#)
 - [10.2 Otros deportes](#)
- [11 Véase también](#)
- [12 Enlaces externos](#)

Origen del nombre

El nombre Angola es una derivación portuguesa de la palabra [bantú](#) N'gola, que hace referencia al título de los [jefes](#) nativos de esa región en el [Siglo XVI](#), en el tiempo de la colonización portuguesa.

Historia

Artículo principal: [Historia de Angola](#)

Los habitantes originales de la actual Angola fueron cazadores y recolectores y hablaban la lengua koisan. La expansión de los pueblos bantú, en el primer milenio d.C., les hizo perder predominio en la zona. En grupos reducidos, los koisan – bosquimanos para los europeos– aún habitan algunas zonas del sur del país. Los bantú eran un pueblo de agricultores, recolectores y cazadores que es probable comenzaran sus migraciones desde la selva húmeda, en lo que hoy es la frontera entre Nigeria y Camerún. Su expansión se dio en grupos pequeños, que se reubicaron en respuesta a

circunstancias políticas o económicas. A través de los siglos XIV y XVII, establecieron una serie de reinos, siendo el de Congo el principal. Éste comprendió la franja que en la actualidad es frontera entre Angola y R.D. Congo y su apogeo se dio durante los siglos XIII y XIV. En 1482 a la desembocadura del río Congo llegó una flota portuguesa, comandada por Diogo Cao. Ese fue el primer contacto con los angoleños –integrados al antiguo reino de Congo– y el comienzo del proceso colonizador. El mismo utilizó primero las misiones evangelizadoras, el comercio más tarde, y luego expediciones militares en contra de los pueblos que habitaban el interior del territorio.

Periodo colonial

Portugal se estableció en el territorio en 1483 en el río Congo, donde existieron los estados del Kongo, Ndongo y Lunda. El estado del Kongo se extendía del actual Gabón, en el norte, hasta el río Kwanza en el sur. Portugal estableció en 1575 una colonia portuguesa en Luanda basada en la trata de esclavos. Los portugueses tomaron gradualmente el control de la franja costera a lo largo del siglo XVI a través de una serie de tratados y guerras, formaron la colonia de Angola.

Los holandeses ocuparon Luanda desde 1641 hasta 1648, proporcionando un impulso para los estados antiportugueses. En 1648, Portugal retomó Luanda e inició un proceso de conquista militar de los estados de Kongo y Ndongo que terminó con la victoria portuguesa en 1671. El control administrativo total portugués del interior no ocurrió hasta comienzos del siglo XX. En 1951, la colonia fue reestilizada como una provincia de ultramar, llamada también África Occidental Portuguesa.

Cuando Portugal se rehusó al proceso de descolonización, surgieron tres movimientos de independencia:

- El Movimiento Popular para la Liberación de Angola (*Movimento Popular de Libertação de Angola, MPLA*), con una base entre Kimbundu y la inteligencia mestiza] de Luanda, y lazos con partidos comunistas en Portugal y los países del Pacto de Varsovia.
- El Frente Nacional de Liberación de Angola (*Frente Nacional de Libertação de Angola, FNLA*), con una base étnica en la región bakongo del norte y vínculos con el Gobierno de los Estados Unidos y el régimen de Mobutu Sese Seko en Zaire; y, el gobierno apartheidista de Sudáfrica, entre otros.
- La Unión Nacional para la Independencia Total de Angola (*União Nacional para a Independência Total de Angola, UNITA*), liderado por Jonas Malheiro Savimbi con base étnica y regional en el corazón de Ovimbundu, en el centro del país.

Después de una guerra de guerrillas independentista de 14 años, iniciada el 4 de febrero de 1961, y siguiendo la Revolución de los Claveles en Portugal, Angola logra su independencia en 1975.

Periodo autónomo

Aun antes del traspaso formal del gobierno por parte de los portugueses (fijado para el 11 de noviembre de 1975), una guerra civil estalló entre el MPLA, la UNITA y el FNLA apoyados por una invasión sudafricana (9 de agosto de 1975) El MPLA, de

inspiración [izquierdista](#), logro derrotar, con apoyo de fuerzas cubanas ([en:Cuba in Angola](#)), [guineanas](#) y [katanguesas](#) (de Katanga, provincia escindida de [Zaire](#) que posteriormene volvería a su soberanía) a sus oponentes en Qifangondo, a las puertas de Luanda y recibió el gobierno de manos de los portugueses, pero la guerra continuó. En [1976](#), el FNLA, apoyado por el Zaire, fue derrotado en la [Operación Carlota](#), dejando al MPLA y la UNITA respaldada por la [Sudáfrica del apartheid](#) a luchar por el poder.

En [1991](#), luego de la derrota sufrida en Cuito Cuanavale en [1988](#), tras largas negociaciones, Sudáfrica acepto retirarse de [Namibia](#) y dejar de apoyar a la UNITA, [Cuba](#) retiró sus fuerzas y el gobierno de Angola y UNITA acordaron convertir a Angola en un estado multipartidista, pero después de que [José Eduardo dos Santos](#), del MPLA. ganara las elecciones presidenciales supervisadas por observadores internacionales, la UNITA volvió a desatar las hostilidades, proclamando que hubo fraude, alegación no avalada por esos observadores.

Un nuevo acuerdo de paz en [1994](#) (Protocolo de Lusaka) entre el gobierno y la UNITA vio la integración de ex-insurgentes de la UNITA en el gobierno. Un gobierno de unidad nacional se instaló en [1997](#). Sin embargo, la UNITA alegó que el gobierno no estaba cumpliendo los acuerdos y reanudo las hostilidades en [1998](#). Esta vez la ONU aprobó una censura contra la UNITA. El presidente José Eduardo dos Santos suspendió el funcionamiento regular de las instancias democráticas debido al conflicto y lanzo una ofensiva mayor que aplasto las fuerzas convencionales de la UNITA en [1999](#) y recapturo las ciudades principales. La UNITA anunció una vuelta a la guerra de guerrillas.

El [22 de febrero](#) de [2002](#), [Jonás Savimbi](#), el líder de la UNITA, fue abatido en una emboscada en la provincia de Moxico y se alcanzó un alto el fuego entre las dos facciones. La UNITA dejó la lucha armada y se transformó definitivamente en un partido político.

Aunque la situación política del país parece estar normalizándose, el presidente dos Santos aún no ha permitido que se lleven a cabo procesos regulares democráticos. Sin embargo, se ha formado un Gobierno de Unidad Nacional que incluye representantes políticos de todas las partes del conflicto (UNITA, FNL y MPLA) y varios partidos formados ya sea durante el conflicto o posteriormente. El gobierno ha anunciado elecciones para [2008](#).

Entre los principales problemas de Angola están: una seria crisis humanitaria (resultado de la guerra prolongada), la abundancia de [campos minados](#), y las acciones de los movimientos guerrilleros (*Frente para a Libertação do Enclave de Cabinda*, FLEC) que luchan por la independencia del enclave norteño de [Cabinda](#), a fin de lograr una [República de Cabinda](#), si bien las fuertes inversiones que ha realizado el gobierno actual en la provincia, así como el escaso apoyo de las autoridades congoleñas actuales hacia este grupo guerrillero (producto de la intervención angoleña en el Congo en su favor) han reducido bastante su actividad.

Angola, como muchas [naciones subsaharianas](#), está sujeta a epidemias periódicas de [enfermedades infecciosas](#). A partir de abril de [2005](#), Angola está en el medio de una epidemia del [virus Marburg](#), el cual se está convirtiendo en la peor epidemia de fiebre hemorrágica registrada en la historia, con más de 237 muertes registradas de los 261

casos reportados, y se ha esparcido a 7 de las 18 provincias a partir del [19 de abril](#) de 2005.

Gobierno y política

Artículo principal: [Gobierno y política de Angola](#)



Presidente de la república, [José Eduardo dos Santos](#).

Sumido en la guerra civil desde [1975](#), cuando se independizó de [Portugal](#) y el [Movimiento Popular de Liberación de Angola \(MPLA\)](#) tomó el poder. Su opositor es la [Unión Nacional para la Independencia Total de Angola \(UNITA\)](#). En [1994](#) se firma un acuerdo de paz que favorece un gobierno de identidad nacional. En [1998](#) la guerra vuelve a explotar y termina con la intervención de la [ONU](#) en [1999](#) y la recuperación del gobierno a manos del [MPLA](#). Angola permanece como un país pobre.

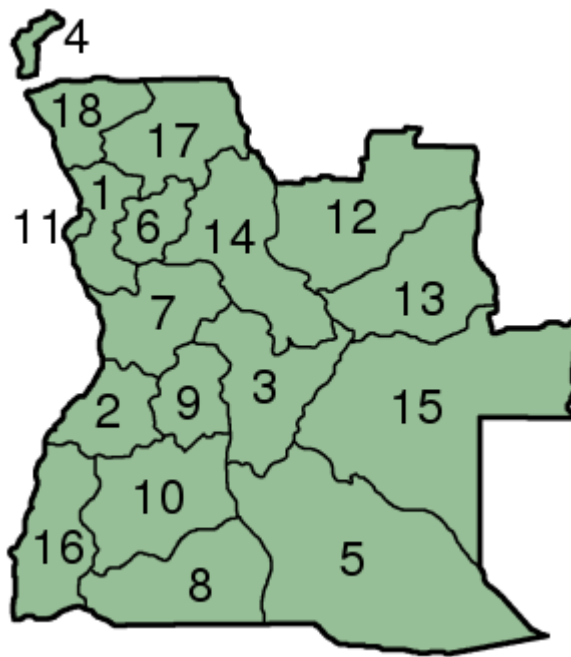
El ejecutivo del gobierno se compone del Presidente, el Primer ministro y el Consejo de Ministros. Durante décadas, el poder político se ha concentrado en la Presidencia. El Consejo de Ministros, integrado por todos los ministros, se reúne regularmente. Los Gobernadores de las 18 provincias son designados para servir al presidente. La ley constitucional de 1992, establece las líneas generales de la estructura del gobierno y define los derechos y deberes de los ciudadanos. El sistema jurídico se basa en el portugués, pero es débil y muy fragmentado y sus tribunales sólo están presentes en 12 de los 140 municipios. La Corte Suprema de Justicia actúa como tribunal de apelación. Un Tribunal Constitucional con poder de revisión judicial nunca a sido constituido. Las últimas elecciones parlamentarias se celebraron en septiembre del 2008, siendo ganador el partido [MPLA](#), con el 81% de los votos. Estas elecciones fueron las primeras desde 1992.

Organización político-administrativa

Artículo principal: *Organización territorial de Angola*

Angola está dividida en 18 provincias:

Nº	Provincia	Capital	Área (km²)
1	Bengo	Caxito	31.371
2	Benguela	Benguela	31.788
3	Bié	Kuito	70.314
4	Cabinda	Cabinda	7.270
5	Cuando Cubango	Menongue	199.049
6	Cuanza Norte	N'Dalatando	24.190
7	Cuanza Sur	Sumbe	55.660
8	Cunene	N'Giva	89.342
9	Huambo	Huambo	34.274
10	Huila	Lubango	75.002
11	Luanda	Luanda	2.418
12	Lunda Norte	Lucapa	102.783
13	Lunda Sul	Saurimo	45.649
14	Malanje	Malanje	97.602
15	Moxico	Lwena	223.023
16	Namibe	Namibe	58.137
17	Uíge	Uíge	58.698
18	Zaire	M'Banza Kongo	40.130



Geografía

Artículo principal: [Geografía de Angola](#)

Angola es un estado del suroeste de [África](#). Limita con la [República del Congo](#), [Zaire](#), [Zambia](#) y [Namibia](#). Su costa, con más de 1.300 km, está situada en el [océano Atlántico](#). Su interior está representado por una gran meseta, con un mayor relieve en las zonas de [Bié](#) y [Huíla](#), en la zona occidental. En esta misma meseta nacen muchos afluentes del [río Congo](#) y el [río Zambeze](#). En el suroeste, cerca de [Namibia](#), la gran llanura litoral es extremadamente árida, formando el desierto de [Moçâmedes](#), contrastando con la zona noreste del país, que es mucho más húmeda, donde predomina un paisaje de sabana. Al norte, en la zona de [Cabinda](#), pueden encontrarse bosques tropicales. El país tiene un área total de 1.246.700 km².

Ecología

El [bioma](#) dominante en Angola es la [sabana](#). En el centro del país, y ocupando la mayor parte de su extensión, se encuentra la [ecorregión](#) denominada [sabana arbolada de miombo de Angola](#). Hacia el sur, de este a oeste, se suceden la [sabana arbolada de teca del Zambeze](#) y la [sabana arbolada de mopane de Angola](#). Hacia el este, de norte a sur, nos encontramos con la [sabana arbolada de miombo del Zambeze central](#) y la [pradera del Zambeze occidental](#); ésta última entremezclada con la [selva seca del Zambeze](#). Más al sureste se encuentran algunos enclaves de [pradera inundada del Zambeze](#).

El suroeste del país es [desértico](#), con el [desierto de Kaoko](#) en la costa y la [sabana arbolada de Namibia](#) en el interior.

En el oeste del país predomina la [pradera de montaña](#), con la [sabana del Gran Escarpe de Angola](#) en el noroeste y el [mosaico montano de selva y pradera de Angola](#) más al sur.

Hacia el norte hay una transición de la sabana a la [selva umbrófila](#), con el [mosaico de selva y sabana del Congo occidental](#) y, al noreste, el [mosaico de selva y sabana del Congo meridional](#).

En el extremo noroeste se encuentra el límite meridional del [manglar de África central](#) y en el interior del enclave de [Cabinda](#) aparece la [selva costera ecuatorial atlántica](#).

Economía

Artículo principal: [Economía de Angola](#)

Angola tiene una economía que se encuentra en el desorden debido a un cuarto de siglo de guerra casi continua. A pesar de sus recursos naturales abundantes, su salida *per cápita* está entre las más bajas del mundo.

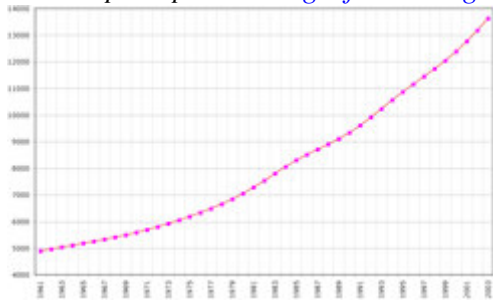
La agricultura de subsistencia proporciona el sustento principal para el 85% de la población. La producción [petrolífera](#) es vital para la economía, que contribuye aproximadamente el 45% al [PIB](#) y el 90% de las exportaciones. No obstante a pesar de haber firmado un acuerdo de paz en noviembre de 1994, la violencia sigue, millones de minas permanecen enterradas en las tierras, por lo que muchos granjeros están poco dispuestos a volver a sus campos. Por consiguiente, la mayor parte del alimento del país

todavía debe ser importado. A pesar del paso de la guerra civil del año 1998, la economía creció un 4% estimado en 1999. El gobierno introdujo nuevas denominaciones monetarias en 1999, incluyendo 1 y 5 *kwanzas*.

Angola es el segundo país de África con mayor crecimiento económico en las últimas décadas. En el años 2004, el Eximbank de China aprobó un crédito de 2 000 millones de dolares, para la mejora de las infraestructuras de Angola. La producción de petróleo en 2005 alcanzó la cifra de 1.400.000 barriles de crudo, con una previsión de más de 2.000.000 de barriles para finales de esta década. La explotación del petróleo se ha consolidado en un conglomerado de empresas denominado **Senangol Group**, propiedad del Gobierno de Angola. El 14 de diciembre de 2006 Angola fue admitida en la **OPEP**, adquiriendo la condición de nuevo miembro el 1 de marzo de 2007. La economía de Angola creció el 18% en 2005, el 26% en 2006 y el 17% en 2007. A pesar de este crecimiento económico, y la estabilidad económica alcanzada en el año 2002, afronta grandes problemas sociales y económicos como consecuencia de los conflictos continuos desde 1961.

Demografía

Artículo principal: *Demografía de Angola*



Crecimiento de la población desde 1961 (en miles de habitantes)

Al año 2007, Angola tiene una población de 12.263.596 habitantes. La esperanza de vida es de 37 años. Angola posee seis grupos étnicos bien definidos, de punto de vista lingüístico, hablantes todos de la lengua bantú: ovimbundu 37%, kimbundu 25%, bakongo 13%, Tucokwe 13%, Vangangela 9%, Vanyaneka 5%. Cuando se considere el punto de vista del número de hablantes, es la lenguas Umbundu que sobresale. Lo más importante es que todos los hablantes quieren defender su cultura preservando sus lenguas. Actualmente las lenguas bantú de Angola tienen mucho valor con la creación de la facultad de letras y ciencias sociales, muy específicamente con el departamento de Letras dónde hay los cursos de lenguas y culturas con un acento sobre Lenguas y literaturas africanas. Además, una raza mixta (entre europeos y africanos) ascienden a un 2%, una pequeña población de blancos 1%, de ascendencia portuguesa y holandesa. Portugueses representan la población más grande de origen no angoleño, con cerca de 30.000 personas (por lo que los nativos nacidos en Angola pueden reclamar por su nacionalidad conforme a la ley portuguesa). El portugués es tanto lengua oficial como predominante. La segunda lengua de origen europeo en Angola es el **español**, que constituye un 4,34% en la provincia de **Moxico**. El promedio de hijos por mujer es de 6,27, una de las tasas más altas del mundo, lo cual está provocando un aumento poblacional nunca visto en la historia de este pobre país, con consecuencias tanto económicas como ambientales.

Religión

El 70% son [cristianos](#), de los cuales el 50% son [católicos](#) y el resto [protestantes](#). el 30% de la población siguen credos tradicionales.

Tasa de mortalidad

En el 2009 la [tasa de mortalidad](#) de Angola es de aproximadamente 24 muertes cada 1.000 habitantes.

Alfabetismo

Índice de alfabetismo* (est. 2001)	
Población total:	66,8%
Hombres:	82,1%
Mujeres:	53,8%

* Mayores de 15 años que saben leer y escribir

En principio, la educación es gratuita y obligatoria para los niños y niñas entre los 6 y los 9 años. En el ciclo lectivo del 2000, 1.178.485 alumnos estaban inscritos en la enseñanza primaria. Las tasas de escolarización en las enseñanzas secundaria y superior fueron del 19% y 1%, respectivamente. La única universidad del país es la Universidad de Agostinho Neto (1976) en Luanda. El gobierno se ha comprometido a realizar un drástico incremento de la tasa de alfabetización (estimada en casi el 42%); pero esto choca con la carencia de profesores y la continuación del enfrentamiento civil. La educación no estuvo especialmente atendida bajo el mandato colonial; el acceso estaba restringido principalmente a la colonia portuguesa y a un pequeño grupo de angoleños.

Cultura

Artículo principal: *Cultura de Angola*

- [Radio Mwangole](#)
- [Nação Ovimbundu](#)
- [Companhia de Dança Contemporânea de Angola](#)^[2]

Lo más relevante de las manifestaciones culturales de Angola son los restos de las construcciones coloniales portuguesas. En Luanda, la capital, se distingue la Fortaleza de Sao Pedro. No hay que olvidar que entre los siglos XVII y XIX, Angola fue una de

las bases más importantes de la trata de esclavos. Allí eran embarcados, principalmente, bantús, destinados a las plantaciones de la caña de azúcar de Brasil. Entre las manifestaciones actuales hay que resaltar los trabajos artesanales de las etnias bantús, quioco y mbundu.

Fiestas

Fecha	Nombre	Nombre en español	Notas
1 de enero	Ano Novo	Año Nuevo	
4 de enero	Dia dos Martires da Repressão Colonial	Día de los mártires de la represión colonial	
4 de febrero	Dia Nacional da Luta Armada	Día Nacional de la Lucha Armada	Fecha del comienzo de la Guerra Colonial Portuguesa (1961-1974)
8 de marzo	Dia Internacional da Mulher	Día Internacional de la Mujer	
4 de abril	Dia da Paz	Día de la Paz	Fecha del acuerdo de paz entre las fuerzas armadas de Angola y el partido UNITA (sin la presencia de Jonás Savimbi).
1 de mayo	Dia do Trabalho	Día del Trabajo	
1 de junio	Dia Internacional da Criança	Día Internacional de la Infancia	
17 de septiembre	Fundador da Nação e Dia dos Heróis Nacionais	Fundador de la Nación y Día de los Héroes Nacionales	Nacimiento de António Agostinho Neto (1922-1979) , primer presidente de Angola
2 de noviembre	Dia de Todos os Santos	Día de Todos los Santos	
11 de noviembre	Dia da Independência	Día de la Independencia	Fecha de la proclamación de independencia de Angola respecto de Portugal
25 de diciembre	Natal	Navidad	
31 de diciembre	Último dia do ano	Último día del año	Nochevieja

Deportes

Artículo principal: *Deporte en Angola*

Fútbol

-  Selección de Fútbol

El deporte más popular del país. La [selección nacional angoleña de fútbol](#) consiguió clasificarse al [mundial de 2006](#), celebrado en [Alemania](#), donde tuvo una digna actuación al empatar con [México](#) (0:0) e [Irán](#) (1:1), más una mínima derrota con su madre patria [Portugal](#) (0:1). Finalizando así en el tercer puesto del Grupo D (tras Portugal y México) y quedando eliminada.

Por otra parte, hay 3 competiciones en el fútbol angoleño:

- **Girabola**: Nombre dado así al Campeonato Angoleño de Fútbol. El equipo con más girabolas es el **Petro Atlético** con 14. El más grande goleador de Girabola es **Carlos Alves** que convirtió 29 tantos con el **Primeiro de Agosto** en la temporada 1980.
- **Copa Angoleña de Fútbol**: El equipo con más copas es el **Petro Atlético** con 8 alzamientos.
- **Supercopa Angoleña de Fútbol**: El equipo con más supercopas es el **Primeiro de Agosto** con 5 alzamientos.

Otros deportes

Angola en los Juegos Olímpicos Angola con tres medallas de plata en juegos de Beijing

Así, el velocista nacional, que se colocó en la segunda posición, elevó para tres el número de medallas de plata que conquistó en este evento deportivo para portadores de deficiencias, cuya ceremonia de clausura tuvo lugar en el estadio Ninho de Pássaro (Nido de Pájaro).

Sayovo cronometró 50 segundos y 44 décimos, mientras que el primer clasificado, el brasileño Lucas Prado, totalizó 50.27. Con estos tiempos, el atleta angoleño conservó su record paralímpico batido en Atenas 2004 (50.03).

Evalina Alexandre, que participó en la final de los 200 metros para deficientes con ceguera parcial, clase t12, fue clasificado en la posición, pero una irregularidad de su guía que, según la organización, cortó la meta milímetros antes que la atleta quitó a la corredora del podio.

La prueba fue conquistada por la francesa El Hannouni Assia, seguida por Boturchuk Oxana y, en la tercera posición, la [ecuatoguineana](#) albina nacionalizada [española](#) **Eva Ngui**.

Angola AGRICULTURE

By the end of the colonial period, a variety of crops and livestock were produced in Angola. In the north, cassava, coffee, and cotton were grown; in the central highlands, maize was cultivated; and in the south, where rainfall is lowest, cattle herding was prevalent. In addition, there were large plantations run by Portuguese that produced palm oil, sugarcane, bananas, and sisal. These crops were grown by commercial farmers, primarily Portuguese, and by peasant farmers, who sold some of their surplus to local Portuguese traders in exchange for supplies. The commercial farmers were dominant in marketing these crops, however, and enjoyed substantial support from the colonial government in the form of technical assistance, irrigation facilities, and financial credit. They produced the great majority of the crops that were marketed in the cities or exported.

After independence, the departure of Portuguese farmers and traders in the rural areas undermined agricultural productivity. In response, the government set up state farms on land formerly owned by the Portuguese and established the National Company for the Marketing and Distribution of Agricultural Products (Emprêsa Nacional de Comercialização e Distribuição de Produtos Agrícolas-- Encodipa) to maintain the rural trading system. Neither body, however, was successful, and by 1984 the government started phasing out the state farms and turned production over to individual farmers. In December 1985, the government also put most rural trade back into private hands. To help peasant farmers, the government established agricultural development stations and provided bank credits for small-scale agricultural projects. Several hundred state farms were to be turned over to associations of tenant farmers as an embryonic form of cooperative. The association was to buy or rent tools for shared use, share marketing initiatives to strengthen prices, and share transport. By the end of 1985, the Directorate of Farm Marketing controlled 4,638 farm cooperatives and 6,534 farmers' associations; but of these, only 93 cooperatives and 71 associations were operational.

In the late 1980s, the country faced serious problems in resuscitating agricultural production. By 1988 the departure of the Portuguese, rural depopulation, and the physical isolation of the farming areas had almost totally halted commercial production of such cash crops as coffee and sisal, as well as the subsistence production of cereals. Production was stagnating because of marketing and transport difficulties; shortages of seed, fertilizer, and consumer goods for trade with peasant farmers; and the impact of the war on planting, harvesting, and yields. Land mines and fear of attacks had forced peasants to reduce the areas under cultivation, especially fields distant from villages, and to abandon hopes of harvesting some planted areas. Moreover, the internal migration of peasants to safer areas had resulted in the overcultivation of lands and decreased yields.

Despite these obstacles, there were some successes. The relatively secure Huíla Province maintained a fair level of production, and the reorientation of government policy away from inefficient state farms and toward peasant producers promised to provide services to and boost production by peasant farmers. By the end of 1987, there were twenty-five development stations providing services to peasant producers in ten provinces, and four more were being set up.

Data as of February 1989

Angola - Agriculture

[Agriculture](#) - Find practical business information on agriculture. -

www.AllBusiness.com

[Agriculture Product](#) - Sourcing Products Online? New Trade Opportunities Here! - Alibaba.com

[Angola Market Data](#) - Take a Free Trial Today. Latest Political and Economic Analysis - www.businessmonitor.com/angola

[BREAK-THRU](#) - Tank-Mix Adjuvants for the Agricultural Industry - www.break-thru.com

Agriculture has long been the backbone of the Angolan economy. Even though an abundance of arable land is available, less than 3% is cultivated. Agriculture engages over 70% of the population but accounts for 8% of GDP. Diverse climatic conditions favor a wide variety of crops, and there is also considerable irrigation potential. Coffee, primarily of the robust variety, at one time made Angola the world's fourth-largest producer, but during the civil war almost all the main plantations were abandoned, and crop disease set in. Moreover, the widespread use of landmines has discouraged farmers from venturing into their fields.

Marketed cash crops in 1998 included 6,000 tons of coffee (down from 225,000 tons in 1972), 1,000 tons of cotton (48,000 in 1972), and 1,000 tons of sisal. The principal food crops are cassava, with an estimated 3,130,000 tons in 1999, corn, 428,000 tons, and sweet potatoes, 182,000 tons. Other 1999 estimated yields included bananas, 290,000 tons; citrus fruits, 75,000 tons; millet,

102,000 tons; dry beans, 68,000 tons; palm oil, 50,000 tons; potatoes, 19,000 tons; raw sugar, 32,000 tons; rice, 16,000 tons; and peanuts (in shell), 11,000 tons.

Angola

Food Crops and Livestock

The decline in marketed food crop production and the rapid growth of the urban population have caused a food crisis in the cities. By the mid-1980s, urban dwellers depended almost entirely on cereal imports, and the approximately 600,000 rural displaced persons were completely dependent on food aid from foreign donors. Local production of cereals met only half the national requirement in 1986 and totaled only about 300,000 tons--about 60 percent of the yearly average in the mid-1970s. Decreased production was the result of general problems associated with the war, including deteriorating transportation and a lack of market incentives for peasant producers. By the late 1980s, malnutrition was widespread.

Similarly, livestock production has declined. Both cattle and pigs are raised, but production fell from 36,500 tons slaughtered in 1973 to only 5,000 tons in the early 1980s. This tremendous decrease was the result of a combination of factors, including the departure of the commercial farmers, increasing disruption from the war (in this case from South African forces in the southern part of the country), and the deterioration of facilities and services, especially vaccinations, crucial for livestock production. During their occupation of Cunene Province in 1975, the South African troops allegedly destroyed some 1,500 water holes for cattle, severely damaging livestock production in that region.

Data as of February 1989

