

Angola

República de Angola República de Angola



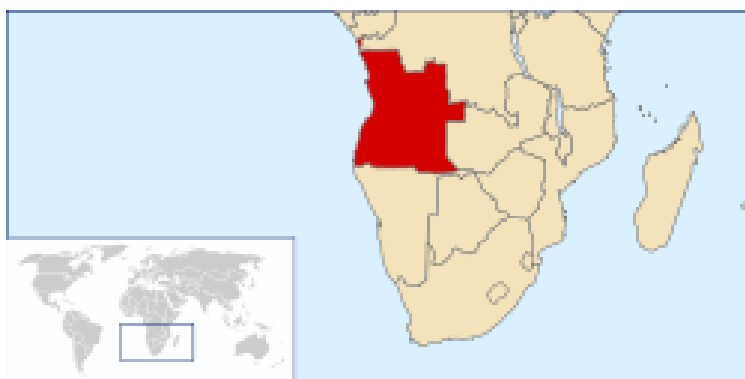
Bandera



Escudo

Lema: "*Virtus Unita Fortior*" (Latín)
"La unión hace la fuerza"

Himno nacional: *Angola Avante*



Capital

- Población
- Coordenadas

Luanda

700.000 hab.

[1]

Ciudad más poblada

Luanda

Idiomas oficiales

Portugués¹

Se hablan también varias lenguas regionales, como **Kikongo**, **Chokwe**, **Quimbundo** y **Umbundu**.

Forma de gobierno

República presidencialista

Presidente
Primer Ministro

José Eduardo dos Santos
Paulo Kassoma

Independencia - fecha	de Portugal 11 de noviembre de 1975
Superficie <ul style="list-style-type: none"> • Total • % agua Fronteras	Puesto 22° 1.246.700 km ² despreciable 5.198 km
Población <ul style="list-style-type: none"> • Total • Densidad 	Puesto 71° 10.978.552 9 hab/km ²
PIB (nominal) <ul style="list-style-type: none"> • Total • PIB per cápita 	n/d n/d
PIB (PPA) <ul style="list-style-type: none"> • Total (2006) • PIB per cápita 	Puesto 74° US\$ 56.451'000.000 US\$ 3.558
IDH (2007)	0,446 (162°) – Bajo
Moneda	Kwanza (AOA)
Gentilicio	Angoleño, angoleña
Huso horario	UTC + 1
Dominio Internet	.ao
Prefijo telefónico	+244
Prefijo radiofónico	D2A–D3Z
Código ISO	024 / AGO / AO
Miembro de: ONU , UA , CPLP , OPEP a partir de marzo de 2007	

¹ Este idioma junto al [español](#) son oficiales en la ciudad de [Luena](#) (capital de la provincia de [Moxico](#)).

Angola (cuyo nombre oficial es **República de Angola**) es un [país](#) del suroeste de [África](#) que limita con [Namibia](#), la [República Democrática del Congo](#), [Zambia](#), y el [Océano Atlántico](#). El [enclave](#) y [provincia](#) de [Cabinda](#) tiene fronteras al norte con la [República del Congo](#), estando rodeada por el este y sur por la [República Democrática del Congo](#).

Fue una antigua [colonia portuguesa](#), que tiene [recursos naturales](#) considerables, entre los que se destacan el [petróleo](#) y los [diamantes](#). Las formas de [Estado](#) y de [gobierno](#) del [país](#), son respectivamente, la [republicana](#) y la [democrática](#), (adoptando un [régimen presidencial](#) y [multipartidista](#)).

Contenido

- [1 Origen del nombre](#)
- [2 Historia](#)
 - [2.1 Periodo colonial](#)
 - [2.2 Periodo autónomo](#)
- [3 Gobierno y política](#)
- [4 Organización político-administrativa](#)
- [5 Geografía](#)
- [6 Ecología](#)
- [7 Economía](#)
- [8 Demografía](#)
 - [8.1 Religión](#)
 - [8.2 Tasa de mortalidad](#)
 - [8.3 Alfabetismo](#)
- [9 Cultura](#)
 - [9.1 Fiestas](#)
- [10 Deportes](#)
 - [10.1 Fútbol](#)
 - [10.2 Otros deportes](#)
- [11 Véase también](#)
- [12 Enlaces externos](#)

Origen del nombre

El nombre Angola es una derivación portuguesa de la palabra **bantú** N'gola, que hace referencia al título de los **jefes** nativos de esa región en el **Siglo XVI**, en el tiempo de la colonización portuguesa.

Historia

Artículo principal: [Historia de Angola](#)

Los habitantes originales de la actual Angola fueron cazadores y recolectores y hablaban la lengua koisan. La expansión de los pueblos bantú, en el primer milenio d.C., les hizo perder predominio en la zona. En grupos reducidos, los koisan – bosquimanos para los europeos– aún habitan algunas zonas del sur del país. Los bantú eran un pueblo de agricultores, recolectores y cazadores que es probable comenzaran sus migraciones desde la selva húmeda, en lo que hoy es la frontera entre Nigeria y Camerún. Su expansión se dio en grupos pequeños, que se reubicaron en respuesta a circunstancias políticas o económicas. A través de los siglos XIV y XVII, establecieron una serie de reinos, siendo el de Congo el principal. Éste comprendió la franja que en la actualidad es frontera entre Angola y R.D. Congo y su apogeo se dio durante los siglos XIII y XIV. En 1482 a la desembocadura del río Congo llegó una flota portuguesa, comandada por Diogo Cao. Ese fue el primer contacto con los angoleños –integrados al

antiguo reino de Congo– y el comienzo del proceso colonizador. El mismo utilizó primero las misiones evangelizadoras, el comercio más tarde, y luego expediciones militares en contra de los pueblos que habitaban el interior del territorio.

Periodo colonial

Portugal se estableció en el territorio en 1483 en el río Congo, donde existieron los estados del Kongo, Ndongo y Lunda. El estado del Kongo se extendía del actual Gabón, en el norte, hasta el río Kwanza en el sur. Portugal estableció en 1575 una colonia portuguesa en Luanda basada en la trata de esclavos. Los portugueses tomaron gradualmente el control de la franja costera a lo largo del siglo XVI a través de una serie de tratados y guerras, formaron la colonia de Angola.

Los holandeses ocuparon Luanda desde 1641 hasta 1648, proporcionando un impulso para los estados antiportugueses. En 1648, Portugal retomó Luanda e inició un proceso de conquista militar de los estados de Kongo y Ndongo que terminó con la victoria portuguesa en 1671. El control administrativo total portugués del interior no ocurrió hasta comienzos del siglo XX. En 1951, la colonia fue reestilizada como una provincia de ultramar, llamada también África Occidental Portuguesa.

Cuando Portugal se rehusó al proceso de descolonización, surgieron tres movimientos de independencia:

- El Movimiento Popular para la Liberación de Angola (*Movimento Popular de Libertação de Angola, MPLA*), con una base entre Kimbundu y la inteligencia mestiza] de Luanda, y lazos con partidos comunistas en Portugal y los países del Pacto de Varsovia.
- El Frente Nacional de Liberación de Angola (*Frente Nacional de Libertação de Angola, FNLA*), con una base étnica en la región bakongo del norte y vínculos con el Gobierno de los Estados Unidos y el régimen de Mobutu Sese Seko en Zaire; y, el gobierno apartheidista de Sudáfrica, entre otros.
- La Unión Nacional para la Independencia Total de Angola (*União Nacional para a Independência Total de Angola, UNITA*), liderado por Jonas Malheiro Savimbi con base étnica y regional en el corazón de Ovimbundu, en el centro del país.

Después de una guerra de guerrillas independentista de 14 años, iniciada el 4 de febrero de 1961, y siguiendo la Revolución de los Claveles en Portugal, Angola logra su independencia en 1975.

Periodo autónomo

Aun antes del traspaso formal del gobierno por parte de los portugueses (fijado para el 11 de noviembre de 1975), una guerra civil estalló entre el MPLA, la UNITA y el FNLA apoyados por una invasión sudafricana (9 de agosto de 1975) El MPLA, de inspiración izquierdista, logro derrotar, con apoyo de fuerzas cubanas (en:Cuba in Angola), guineanas y katanguesas (de Katanga, provincia escindida de Zaire que posteriormene volvería a su soberanía) a sus oponentes en Qifangondo, a las puertas de Luanda y recibió el gobierno de manos de los portugueses, pero la guerra continuó. En

1976, el FNLA, apoyado por el Zaire, fue derrotado en la [Operación Carlota](#), dejando al MPLA y la UNITA respaldada por la [Sudáfrica del apartheid](#) a luchar por el poder.

En 1991, luego de la derrota sufrida en Cuito Cuanavale en 1988, tras largas negociaciones, Sudáfrica aceptó retirarse de [Namibia](#) y dejar de apoyar a la UNITA, [Cuba](#) retiró sus fuerzas y el gobierno de Angola y UNITA acordaron convertir a Angola en un estado multipartidista, pero después de que [José Eduardo dos Santos](#), del MPLA, ganara las elecciones presidenciales supervisadas por observadores internacionales, la UNITA volvió a desatar las hostilidades, proclamando que hubo fraude, alegación no avalada por esos observadores.

Un nuevo acuerdo de paz en 1994 (Protocolo de Lusaka) entre el gobierno y la UNITA vio la integración de ex-insurgentes de la UNITA en el gobierno. Un gobierno de unidad nacional se instaló en 1997. Sin embargo, la UNITA alegó que el gobierno no estaba cumpliendo los acuerdos y reanudo las hostilidades en 1998. Esta vez la ONU aprobó una censura contra la UNITA. El presidente José Eduardo dos Santos suspendió el funcionamiento regular de las instancias democráticas debido al conflicto y lanzó una ofensiva mayor que aplastó las fuerzas convencionales de la UNITA en 1999 y recapturo las ciudades principales. La UNITA anunció una vuelta a la guerra de guerrillas.

El [22 de febrero](#) de 2002, [Jonás Savimbi](#), el líder de la UNITA, fue abatido en una emboscada en la provincia de Moxico y se alcanzó un alto el fuego entre las dos facciones. La UNITA dejó la lucha armada y se transformó definitivamente en un partido político.

Aunque la situación política del país parece estar normalizándose, el presidente dos Santos aún no ha permitido que se lleven a cabo procesos regulares democráticos. Sin embargo, se ha formado un Gobierno de Unidad Nacional que incluye representantes políticos de todas las partes del conflicto (UNITA, FNL y MPLA) y varios partidos formados ya sea durante el conflicto o posteriormente. El gobierno ha anunciado elecciones para [2008](#).

Entre los principales problemas de Angola están: una seria crisis humanitaria (resultado de la guerra prolongada), la abundancia de [campos minados](#), y las acciones de los movimientos guerrilleros (*Frente para a Libertação do Enclave de Cabinda*, FLEC) que luchan por la independencia del enclave noroesteño de [Cabinda](#), a fin de lograr una [República de Cabinda](#), si bien las fuertes inversiones que ha realizado el gobierno actual en la provincia, así como el escaso apoyo de las autoridades congoleñas actuales hacia este grupo guerrillero (producto de la intervención angoleña en el Congo en su favor) han reducido bastante su actividad.

Angola, como muchas [naciones subsaharianas](#), está sujeta a epidemias periódicas de [enfermedades infecciosas](#). A partir de abril de [2005](#), Angola está en el medio de una epidemia del [virus Marburg](#), el cual se está convirtiendo en la peor epidemia de fiebre hemorrágica registrada en la historia, con más de 237 muertes registradas de los 261 casos reportados, y se ha esparcido a 7 de las 18 provincias a partir del [19 de abril](#) de 2005.

Gobierno y política

Artículo principal: *Gobierno y política de Angola*



Presidente de la república, [José Eduardo dos Santos](#).

Sumido en la guerra civil desde 1975, cuando se independizó de [Portugal](#) y el [Movimiento Popular de Liberación de Angola \(MPLA\)](#) tomó el poder. Su opositor es la [Unión Nacional para la Independencia Total de Angola \(UNITA\)](#). En 1994 se firma un acuerdo de paz que favorece un gobierno de identidad nacional. En 1998 la guerra vuelve a explotar y termina con la intervención de la [ONU](#) en 1999 y la recuperación del gobierno a manos del [MPLA](#). Angola permanece como un país pobre.

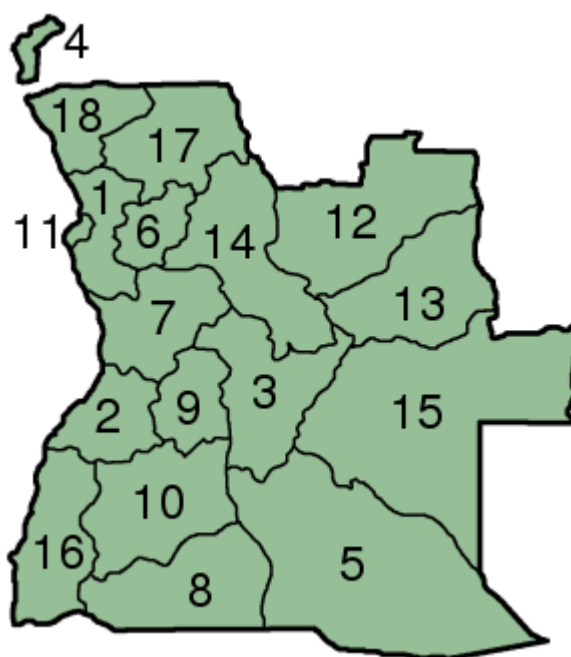
El ejecutivo del gobierno se compone del Presidente, el Primer ministro y el Consejo de Ministros. Durante décadas, el poder político se ha concentrado en la Presidencia. El Consejo de Ministros, integrado por todos los ministros, se reúne regularmente. Los Gobernadores de las 18 provincias son designados para servir al presidente. La ley constitucional de 1992, establece las líneas generales de la estructura del gobierno y define los derechos y deberes de los ciudadanos. El sistema jurídico se basa en el portugués, pero es débil y muy fragmentado y sus tribunales sólo están presentes en 12 de los 140 municipios. La Corte Suprema de Justicia actúa como tribunal de apelación. Un Tribunal Constitucional con poder de revisión judicial nunca a sido constituido. Las últimas elecciones parlamentarias se celebraron en septiembre del 2008, siendo ganador el partido [MPLA](#), con el 81% de los votos. Estas elecciones fueron las primeras desde 1992.

Organización político-administrativa

Artículo principal: *Organización territorial de Angola*

Angola está dividida en 18 provincias:

Nº	Provincia	Capital	Área (km²)
1	Bengo	Caxito	31.371
2	Benguela	Benguela	31.788
3	Bié	Kuito	70.314
4	Cabinda	Cabinda	7.270
5	Cuando Cubango	Menongue	199.049
6	Cuanza Norte	N'Dalatando	24.190
7	Cuanza Sur	Sumbe	55.660
8	Cunene	N'Giva	89.342
9	Huambo	Huambo	34.274
10	Huila	Lubango	75.002
11	Luanda	Luanda	2.418
12	Lunda Norte	Lucapa	102.783
13	Lunda Sul	Saurimo	45.649
14	Malanje	Malanje	97.602
15	Moxico	Lwena	223.023
16	Namibe	Namibe	58.137
17	Uíge	Uíge	58.698
18	Zaire	M'Banza Kongo	40.130



Geografía

Artículo principal: *Geografía de Angola*

Angola es un estado del suroeste de [África](#). Limita con la [República del Congo](#), [Zaire](#), [Zambia](#) y [Namibia](#). Su costa, con más de 1.300 km, está situada en el [océano Atlántico](#). Su interior está representado por una gran meseta, con un mayor relieve en las zonas de

Bié y **Huíla**, en la zona occidental. En esta misma meseta nacen muchos afluentes del **río Congo** y el **río Zambeze**. En el suroeste, cerca de **Namibia**, la gran llanura litoral es extremadamente árida, formando el desierto de **Moçâmedes**, contrastando con la zona noreste del país, que es mucho más húmeda, donde predomina un paisaje de sabana. Al norte, en la zona de **Cabinda**, pueden encontrarse bosques tropicales. El país tiene un área total de 1.246.700 km².

Ecología

El **bioma** dominante en Angola es la **sabana**. En el centro del país, y ocupando la mayor parte de su extensión, se encuentra la **ecorregión** denominada **sabana arbolada de miombo de Angola**. Hacia el sur, de este a oeste, se suceden la **sabana arbolada de teca del Zambeze** y la **sabana arbolada de mopane de Angola**. Hacia el este, de norte a sur, nos encontramos con la **sabana arbolada de miombo del Zambeze central** y la **pradera del Zambeze occidental**; ésta última entremezclada con la **selva seca del Zambeze**. Más al sureste se encuentran algunos enclaves de **pradera inundada del Zambeze**.

El suroeste del país es **desértico**, con el **desierto de Kaoko** en la costa y la **sabana arbolada de Namibia** en el interior.

En el oeste del país predomina la **pradera de montaña**, con la **sabana del Gran Escarpe de Angola** en el noroeste y el **mosaico montano de selva y pradera de Angola** más al sur.

Hacia el norte hay una transición de la sabana a la **selva umbrófila**, con el **mosaico de selva y sabana del Congo occidental** y, al noreste, el **mosaico de selva y sabana del Congo meridional**.

En el extremo noroeste se encuentra el límite meridional del **manglar de África central** y en el interior del enclave de **Cabinda** aparece la **selva costera ecuatorial atlántica**.

Economía

*Artículo principal: **Economía de Angola***

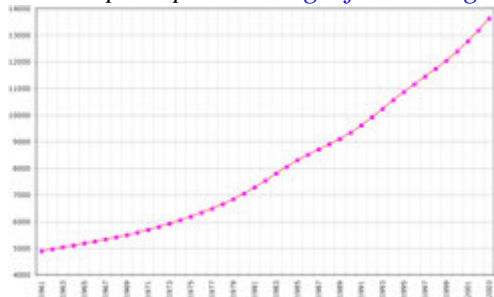
Angola tiene una economía que se encuentra en el desorden debido a un cuarto de siglo de guerra casi continua. A pesar de sus recursos naturales abundantes, su salida *per cápita* está entre las más bajas del mundo.

La agricultura de subsistencia proporciona el sustento principal para el 85% de la población. La producción **petrolífera** es vital para la economía, que contribuye aproximadamente el 45% al **PIB** y el 90% de las exportaciones. No obstante a pesar de haber firmado un acuerdo de paz en noviembre de **1994**, la violencia sigue, millones de minas permanecen enterradas en las tierras, por lo que muchos granjeros están poco dispuestos a volver a sus campos. Por consiguiente, la mayor parte del alimento del país todavía debe ser importado. A pesar del paso de la guerra civil del año **1998**, la economía creció un 4% estimado en **1999**. El gobierno introdujo nuevas denominaciones monetarias en 1999, incluyendo 1 y 5 *kwanzas*.

Angola es el segundo país de África con mayor crecimiento económico en las últimas décadas. En el años 2004, el Eximbank de [China](#) aprobó un crédito de 2 000 millones de dolares, para la mejora de las infraestructuras de Angola. La producción de petróleo en 2005 alcanzó la cifra de 1.400.000 barriles de crudo, con una previsión de más de 2.000.000 de barriles para finales de esta década. La explotación del petróleo se ha consolidado en un conglomerado de empresas denominado **Senangol Group**, propiedad del Gobierno de Angola. El 14 de diciembre de 2006 Angola fue admitida en la **OPEP**, adquiriendo la condición de nuevo miembro el 1 de marzo de 2007. La economía de Angola creció el 18% en 2005, el 26% en 2006 y el 17% en 2007. A pesar de este crecimiento económico, y la estabilidad económica alcanzada en el año 2002, afronta grandes problemas sociales y económicos como consecuencia de los conflictos continuos desde 1961.

Demografía

Artículo principal: [Demografía de Angola](#)



Crecimiento de la población desde [1961](#) (en miles de habitantes)

Al año 2007, Angola tiene una población de 12.263.596 habitantes. La esperanza de vida es de 37 años. Angola posee seis grupos étnicos bien definidos, de punto de vista lingüístico, hablantes todos de la lengua bantú: ovimbundu 37%, kimbundu 25%, bakongo 13%, Tucokwe 13%, Vangangela 9%, Vanyaneka 5%. Cuando se considere el punto de vista del número de hablantes, es la lenguas Umbundu que sobresale. Lo más importante es que todos los hablantes quieren defender su cultura preservando sus lenguas. Actualmente las lenguas bantú de Angola tienen mucho valor con la creación de la facultad de letras y ciencias sociales, muy específicamente con el departamento de Letras dónde hay los cursos de lenguas y culturas con un acento sobre Lenguas y literaturas africanas. Además, una raza mixta (entre europeos y africanos) ascienden a un 2%, una pequeña población de blancos 1%, de ascendencia portuguesa y holandesa. Portugueses representan la población más grande de origen no angoleño, con cerca de 30.000 personas (por lo que los nativos nacidos en Angola pueden reclamar por su nacionalidad conforme a la ley portuguesa). El portugués es tanto lengua oficial como predominante. La segunda lengua de origen europeo en Angola es el [español](#), que constituye un 4,34% en la provincia de [Moxico](#). El promedio de hijos por mujer es de 6,27, una de las tasas más altas del mundo, lo cual está provocando un aumento poblacional nunca visto en la historia de este pobre país, con consecuencias tanto económicas como ambientales.

Religión

El 70% son **cristianos**, de los cuales el 50% son **católicos** y el resto **protestantes**. el 30% de la población siguen credos tradicionales.

Tasa de mortalidad

En el 2009 la **tasa de mortalidad** de Angola es de aproximadamente 24 muertes cada 1.000 habitantes.

Alfabetismo

Índice de alfabetismo* (est. 2001)	
Población total:	66,8%
Hombres:	82,1%
Mujeres:	53,8%

* Mayores de 15 años que saben leer y escribir

En principio, la educación es gratuita y obligatoria para los niños y niñas entre los 6 y los 9 años. En el ciclo lectivo del 2000, 1.178.485 alumnos estaban inscritos en la enseñanza primaria. Las tasas de escolarización en las enseñanzas secundaria y superior fueron del 19% y 1%, respectivamente. La única universidad del país es la Universidad de Agostinho Neto (1976) en Luanda. El gobierno se ha comprometido a realizar un drástico incremento de la tasa de alfabetización (estimada en casi el 42%); pero esto choca con la carencia de profesores y la continuación del enfrentamiento civil. La educación no estuvo especialmente atendida bajo el mandato colonial; el acceso estaba restringido principalmente a la colonia portuguesa y a un pequeño grupo de angoleños.

Cultura

*Artículo principal: **Cultura de Angola***

- [Radio Mwangole](#)
- [Nação Ovimbundu](#)
- [Companhia de Dança Contemporânea de Angola](#)^[2]

Lo más relevante de las manifestaciones culturales de Angola son los restos de las construcciones coloniales portuguesas. En Luanda, la capital, se distingue la Fortaleza de Sao Pedro. No hay que olvidar que entre los siglos XVII y XIX, Angola fue una de las bases más importantes de la trata de esclavos. Allí eran embarcados, principalmente, bantús, destinados a las plantaciones de la caña de azúcar de Brasil. Entre las

manifestaciones actuales hay que resaltar los trabajos artesanales de las etnias bantús, quioco y mbundu.

Fiestas

Fecha	Nombre	Nombre en español	Notas
1 de enero	Ano Novo	Año Nuevo	
4 de enero	Dia dos Martires da Repressão Colonial	Día de los mártires de la represión colonial	
4 de febrero	Dia Nacional da Luta Armada	Día Nacional de la Lucha Armada	Fecha del comienzo de la Guerra Colonial Portuguesa (1961-1974)
8 de marzo	Dia Internacional da Mulher	Día Internacional de la Mujer	
4 de abril	Dia da Paz	Día de la Paz	Fecha del acuerdo de paz entre las fuerzas armadas de Angola y el partido UNITA (sin la presencia de Jonás Savimbi).
1 de mayo	Dia do Trabalho	Día del Trabajo	
1 de junio	Dia Internacional da Criança	Día Internacional de la Infancia	
17 de septiembre	Fundador da Nação e Dia dos Heróis Nacionais	Fundador de la Nación y Día de los Héroes Nacionales	Nacimiento de António Agostinho Neto (1922-1979) , primer presidente de Angola
2 de noviembre	Dia de Todos os Santos	Día de Todos los Santos	
11 de noviembre	Dia da Independência	Día de la Independencia	Fecha de la proclamación de independencia de Angola respecto de Portugal
25 de diciembre	Natal	Navidad	
31 de diciembre	Último dia do ano	Último día del año	Nochevieja

Deportes

Artículo principal: *Deporte en Angola*

Fútbol

-  Selección de Fútbol

El deporte más popular del país. La [selección nacional angoleña de fútbol](#) consiguió clasificarse al [mundial de 2006](#), celebrado en [Alemania](#), donde tuvo una digna actuación al empatar con [México](#) (0:0) e [Irán](#) (1:1), más una mínima derrota con su madre patria [Portugal](#) (0:1). Finalizando así en el tercer puesto del Grupo D (tras Portugal y México) y quedando eliminada.

Por otra parte, hay 3 competiciones en el fútbol angoleño:

- **Girabola**: Nombre dado así al Campeonato Angoleño de Fútbol. El equipo con más girabolas es el **Petro Atlético** con 14. El más grande goleador de Girabola es **Carlos Alves** que convirtió 29 tantos con el **Primeiro de Agosto** en la temporada 1980.
- **Copa Angoleña de Fútbol**: El equipo con más copas es el **Petro Atlético** con 8 alzamientos.
- **Supercopa Angoleña de Fútbol**: El equipo con más supercopas es el **Primeiro de Agosto** con 5 alzamientos.

Otros deportes

Angola en los Juegos Olímpicos Angola con tres medallas de plata en juegos de Beijing

Así, el velocista nacional, que se colocó en la segunda posición, elevó para tres el número de medallas de plata que conquistó en este evento deportivo para portadores de deficiencias, cuya ceremonia de clausura tuvo lugar en el estadio Ninho de Pássaro (Nido de Pájaro).

Sayovo cronometró 50 segundos y 44 décimos, mientras que el primer clasificado, el brasileño Lucas Prado, totalizó 50.27. Con estos tiempos, el atleta angoleño conservó su record paralímpico batido en Atenas 2004 (50.03).

Evalina Alexandre, que participó en la final de los 200 metros para deficientes con ceguera parcial, clase t12, fue clasificado en la posición, pero una irregularidad de su guía que, según la organización, cortó la meta milímetros antes que la atleta quitó a la corredora del podio.

La prueba fue conquistada por la francesa El Hannouni Assia, seguida por Boturchuk Oxana y, en la tercera posición, la [ecuatoguineana](#) albina nacionalizada [española](#) **Eva Ngui**.